

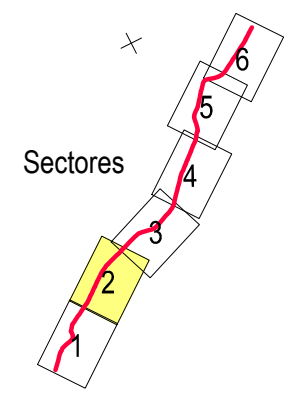
Sector 2

ESCALA GRÁFICA
Esc. 1:5000

- Altimetria (m)
- Rede hidrográfica
- Estrada nacional EN 14
- Edifício habitacional
- Edifício não habitacional
- Edifício Hospitalar
- Edifício Escolar
- Pontos de validação do modelo

Distribuição do parâmetro L_n

- 45 dB(A)
- 50 dB(A)
- 55 dB(A)
- 60 dB(A)

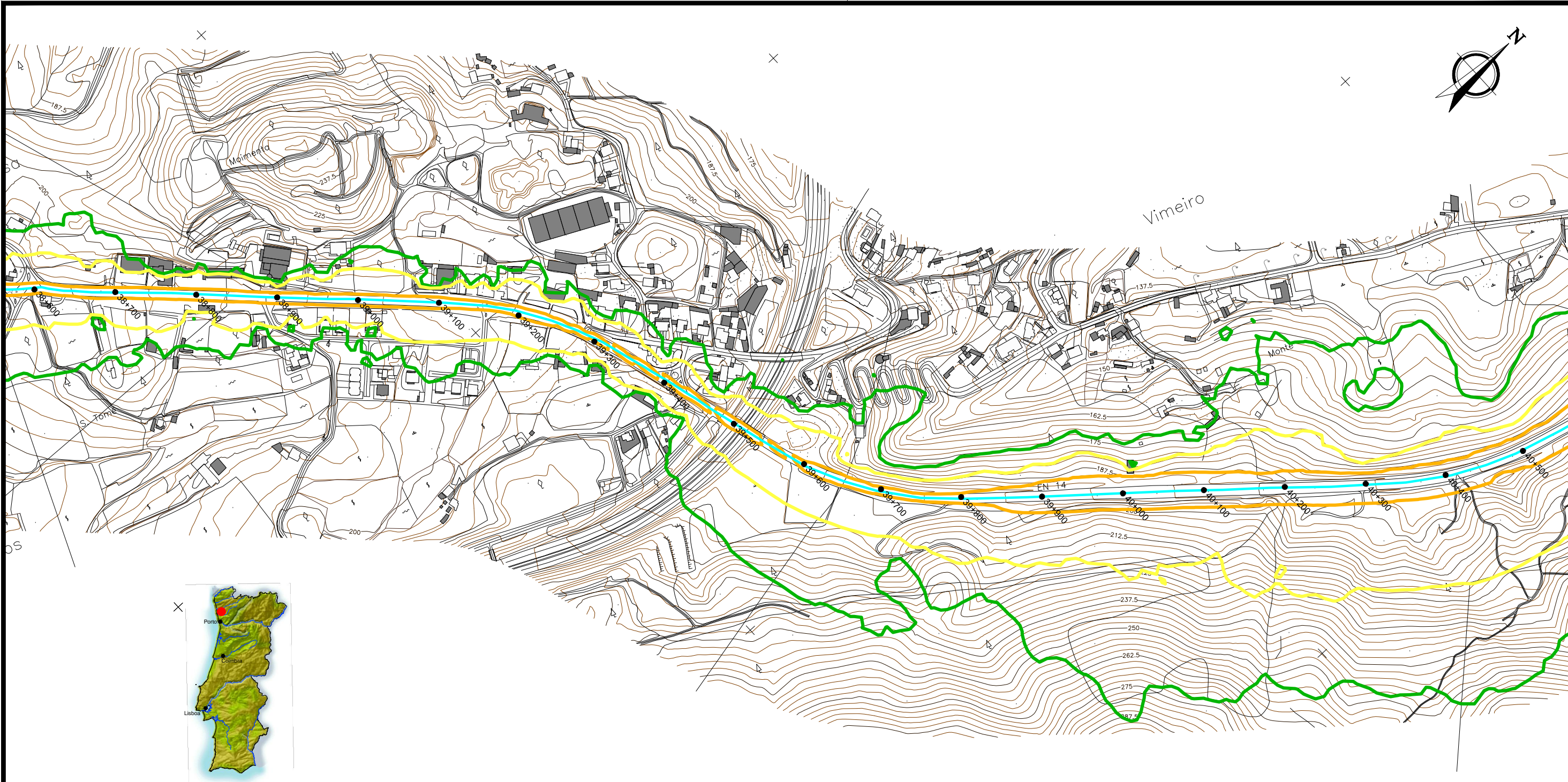


Método de cálculo adoptado: NMPB - Routes - 96
(SETRA-CERTU-LCPC-CSTB)

Ano a que se reporta os resultados: 2011

Altura do cálculo: 4m

Figura 4B
(Sector 2)
Plano de Acção
Troço EN 14 - Braga IP1 / Braga
Distribuição do parâmetro L_n
(com medidas de minimização)



Sector 3

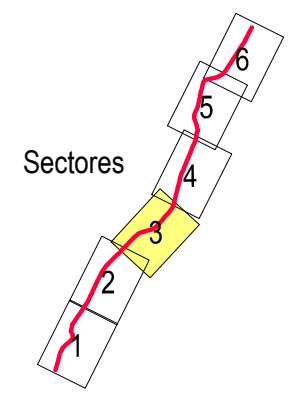


ESCALA GRÁFICA
Esc. 1:5000

- Altimetria (m)
- Rede hidrográfica
- Estrada nacional EN 14
- Edifício habitacional
- Edifício não habitacional
- Edifício Hospitalar
- Edifício Escolar
- Pontos de validação do modelo

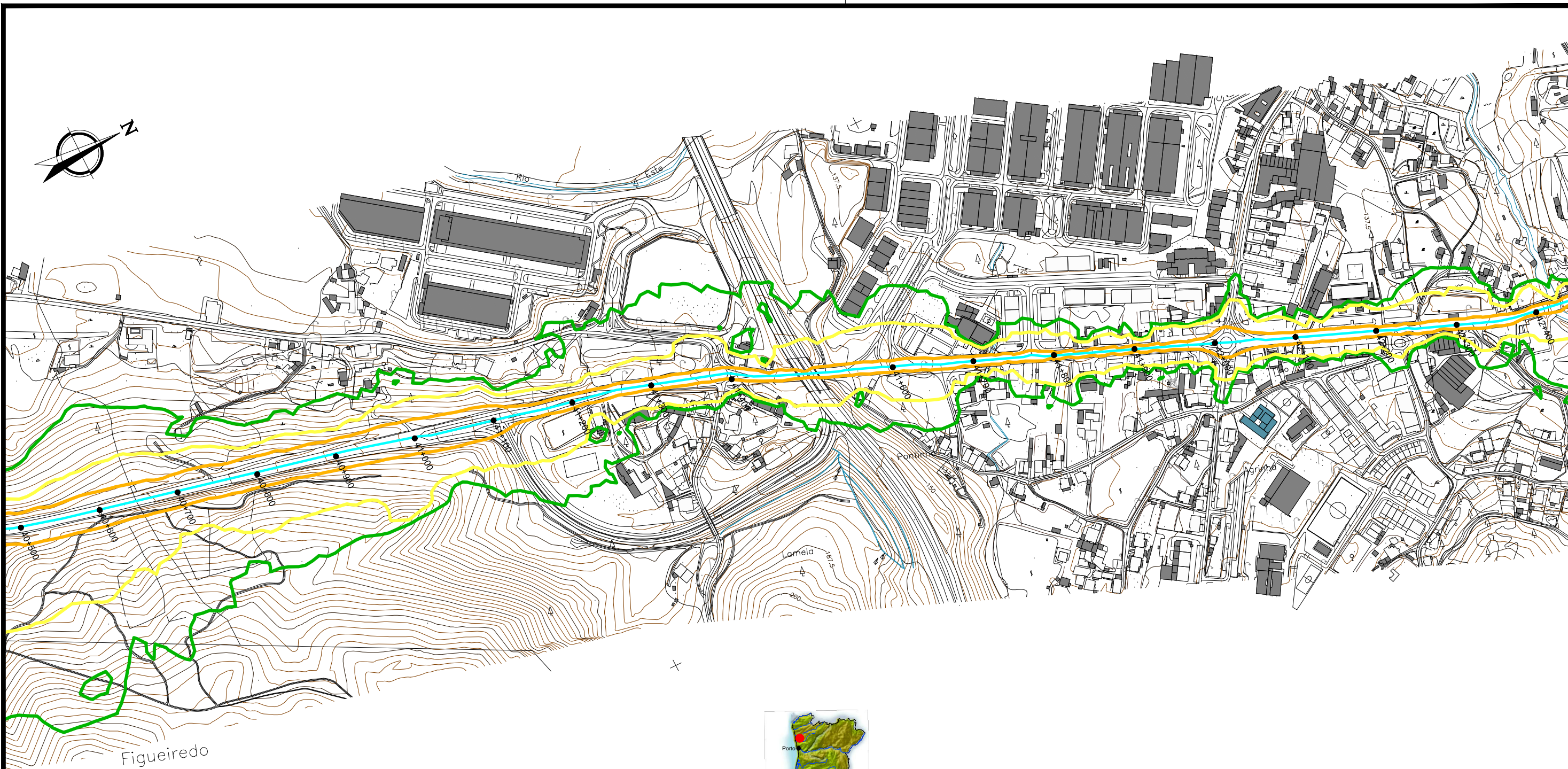
Distribuição do parâmetro L_n

- 45 dB(A)
- 50 dB(A)
- 55 dB(A)
- 60 dB(A)

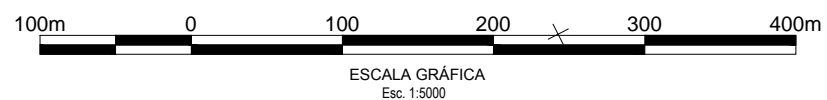


Método de cálculo adoptado: NMPB - Routes - 96
(SETRA-CERTU-LCPC-CSTB)
Ano a que se reporta os resultados: 2011
Altura do cálculo: 4m

Figura 4B
(Sector 3)
Plano de Acção
Troço EN 14 - Braga IP1 / Braga
Distribuição do parâmetro L_n
(com medidas de minimização)

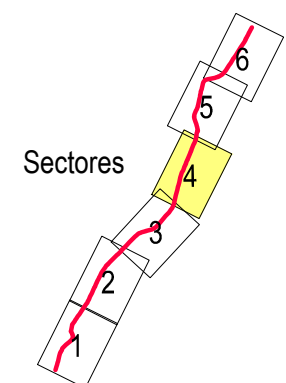
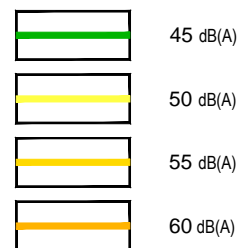


Sector 4



- 22.0 Altimetria (m)
- Rede hidrográfica
- Estrada nacional EN 14
- Edifício habitacional
- Edifício não habitacional
- Edifício Hospitalar
- Edifício Escolar
- Pontos de validação do modelo

Distribuição do parâmetro L_n


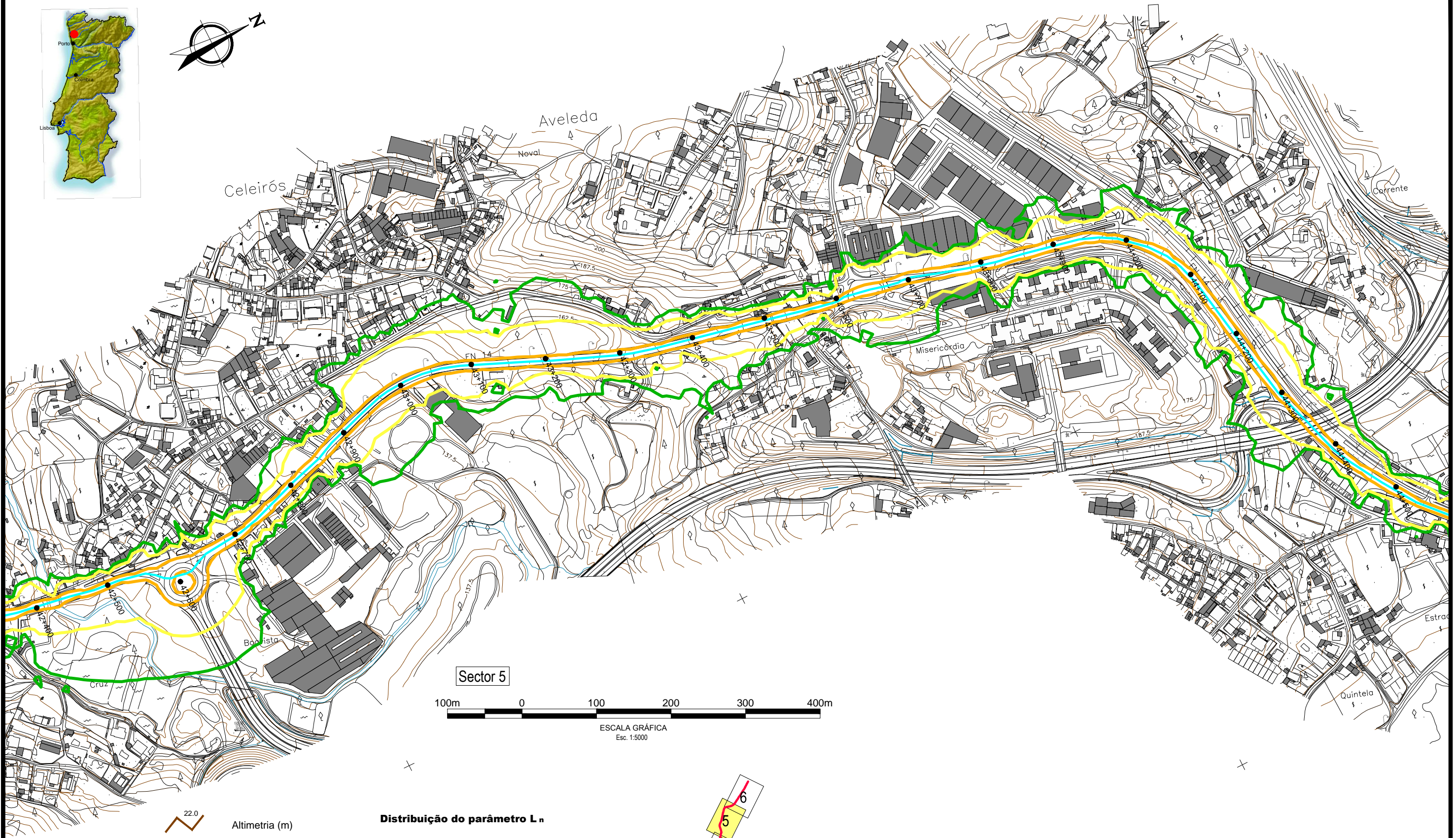
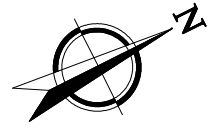


Método de cálculo adoptado: NMPB - Routes - 96
(SETRA-CERTU-LCPC-CSTB)

Ano a que se reporta os resultados: 2011

Altura do cálculo: 4m

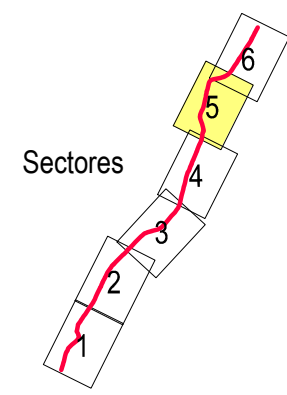
Figura 4B
(Sector 4)
Plano de Acção
Troço EN 14 - Braga IP1 / Braga
Distribuição do parâmetro L_n
(com medidas de minimização)



- 22.0 Altimetria (m)
- Rede hidrográfica
- Estrada nacional EN 14
- Edifício habitacional
- Edifício não habitacional
- Edifício Hospitalar
- Edifício Escolar
- Pontos de validação do modelo

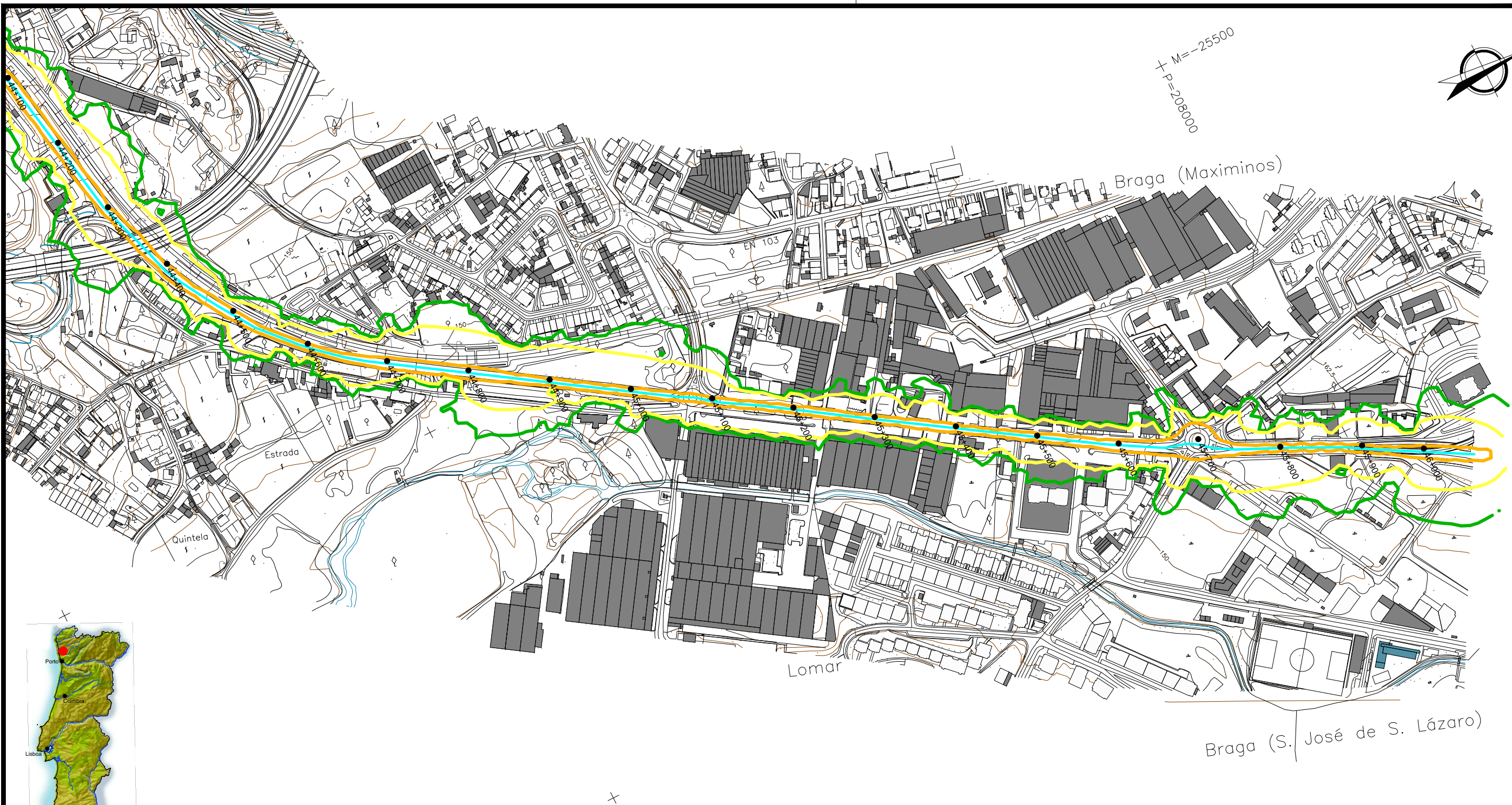
Distribuição do parâmetro L_n

- 45 dB(A)
- 50 dB(A)
- 55 dB(A)
- 60 dB(A)



Método de cálculo adoptado: NMPB - Routes - 96
(SETRA-CERTU-LCPC-CSTB)
 Ano a que se reporta os resultados: 2011
 Altura do cálculo: 4m

Figura 4B
 (Sector 5)
 Plano de Acção
 Troço EN 14 - Braga IP1 / Braga
 Distribuição do parâmetro L_n
 (com medidas de minimização)



Sector 6

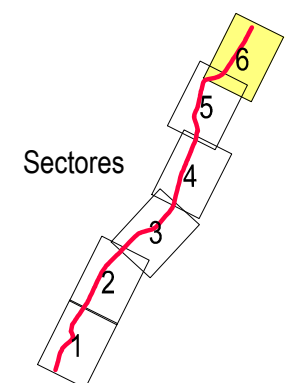


ESCALA GRÁFICA
Esc. 1:5000

- 22.0 Altimetria (m)
- Rede hidrográfica
- Estrada nacional EN 14
- Edifício habitacional
- Edifício não habitacional
- Edifício Hospitalar
- Edifício Escolar
- Pontos de validação do modelo

Distribuição do parâmetro L_n

- 45 dB(A)
- 50 dB(A)
- 55 dB(A)
- 60 dB(A)



Método de cálculo adoptado: NMPB - Routes - 96
(SETRA-CERTU-LCPC-CSTB)
Ano a que se reporta os resultados: 2011
Altura do cálculo: 4m

Figura 4B
(Sector 6)
Plano de Acção
Troço EN 14 - Braga IP1 / Braga
Distribuição do parâmetro L_n
(com medidas de minimização)